

Gorji (zona)

Estado: RED

Impacto (manual): Evitar salvo necesidad operacional. Requiere verificación previa y aprobación UNDSS.

14 Ramadan Street

Estado: AMBER

Impacto (manual): [Por integrar manualmente]

Impacto operativo: [Por integrar manualmente según estado y contexto]

1. RESUMEN EJECUTIVO

(Día operativo 2026-04-01 – total incidentes certificados: 3)

- Rango: opday
- Síntesis analítica:

Durante el periodo analizado (OPDAY 2026-04-01 (00:00–23:59)) se registraron 3 incidente(s) certificados en Libia / Trípoli.

- Principales drivers:

Drivers observados (derivados de subcategorías y recurrencia):

- Sin drivers dominantes identificables con los datos disponibles

Distribución por severidad: Low=0, Medium=0, High=3, Critical=0.

- Impacto ONU:

Incidentes marcados con posible impacto ONU (onu_impact=true): 0. Exposición de movilidad: MSR configuradas=5 (RED=1)

2. DESGLOSE DE EVENTOS POR CATEGORÍAS SICU

2.1 TERRORISMO

No se registraron incidentes en esta categoría durante el día operativo.

2.2 CONFLICTO ARMADO

- Incidentes registrados: 1
- Principales áreas afectadas: [Sin localización] (1)
- Severidad: Low=0, Medium=0, High=1, Critical=0
- ONU impact (onu_impact=true): 0

- Localización: [Sin localización]

• Breve descripción analítica: [Redacted]

• Fecha/Hora: 2026-04-01 08:13

• Fuente: <https://t.me/libyapress/35620>

2.3 CRIMINALIDAD

No se registraron incidentes en esta categoría durante el día operativo.

2.4 DISTURBIOS CIVILES

No se registraron incidentes en esta categoría durante el día operativo.

2.5 HAZARDS

- Incidentes registrados: 2
- Principales áreas afectadas: [Sin localización] (2)
- Severidad: Low=0, Medium=0, High=2, Critical=0
- ONU impact (onu_impact=true): 0

- Localización: [Sin localización]

• Breve descripción analítica: [Redacted]

• Fecha/Hora: 2026-04-01 08:39

• Fuente: <https://t.me/libyapress/35621>

- Localización: [Sin localización]

• Breve descripción analítica: [Redacted]

• Fecha/Hora: 2026-04-01 08:25

• Fuente: <https://t.me/almasartvlibya/60589>

2.X Sumario global – Estado por categorías (2.1–2.5)

- Conteo por categoría: Terrorismo=0, Conflicto Armado=1, Criminalidad=0, Disturbios Civiles=0, Hazards=2.

- Severidad agregada: Low=0, Medium=0, High=3, Critical=0.
- ONU impact (onu_impact=true): 0.




2.6 COYUNTURA

No se registraron incidentes en esta categoría durante el día operativo.

3. MAPA DE FOCOS (24 h) Y PROYECCIÓN 24–72 h

- Focos 24 h: [Por integrar manualmente]
- Proyección 24–72 h:
[Por integrar manualmente]

4. AVIACIÓN, MOVILIDAD Y CAMBIO

- Aviación: ver bloque 
- Movilidad/MSR: ver bloque 
- Cambio: ver bloque 

5. SITUACIÓN MISIÓN ONU / AUTORIDADES / FUERZA MULTINACIONAL

- Situación misión ONU:
[Por integrar manualmente]

- Autoridades:
[Por integrar manualmente]

- Fuerza multinacional:
[Por integrar manualmente]

6. RECOMENDACIONES

- 6.1 Seguridad y Movilidad
[Por integrar manualmente]

- 6.2 Humanitario / Hazards
[Por integrar manualmente]

- 6.3 Marco Político–Estratégico / ONU / Fuerza Multinacional
[Por integrar manualmente]